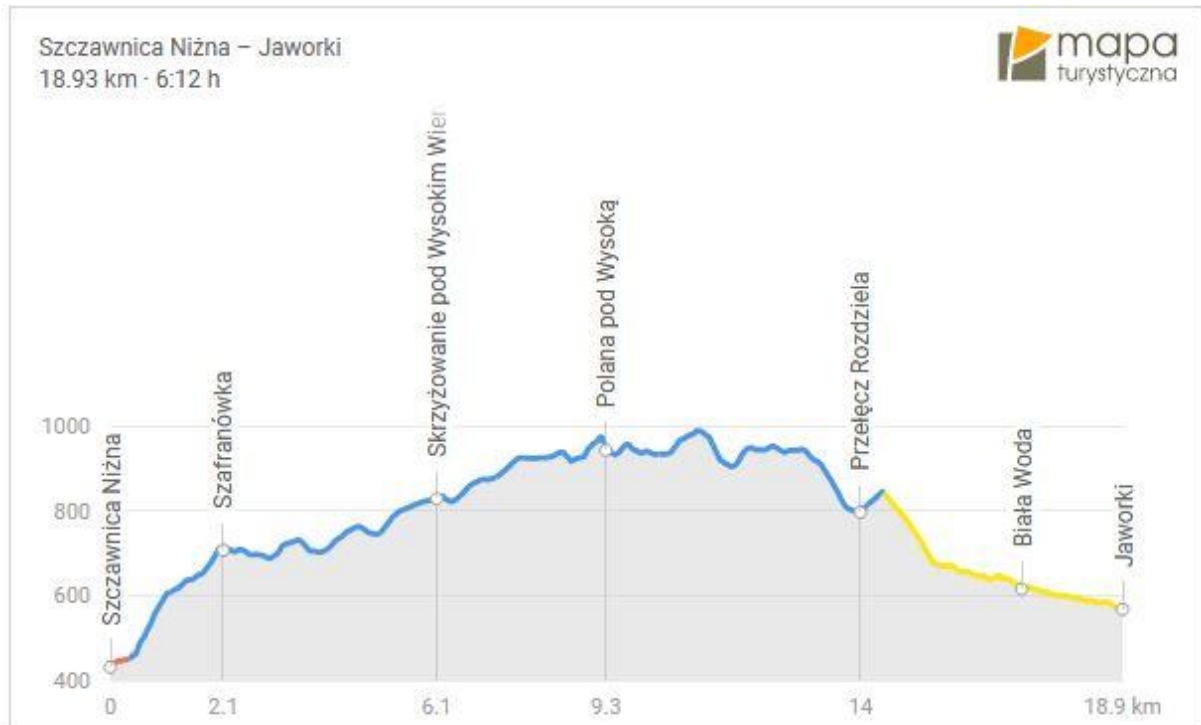


## Wycieczka PTT Oddział BESKID Nowy Sącz w dniach 9 - 10.09.2017

### WĘDROWANIE Z TARNOBRZEGIEM (PIENINY i BESKID SADECKI)

1 dzień sobota 09.09



Czas 7 godz., dystans 19 km, ↗ 882 m, ↘ 745 m

Przebieg trasy

Szczawnica Niżna

0:05 h (0.4 km) szlakiem czerwonym

Szczawnica, skrzyżowanie przy Orlicy

0:02 h (76 m) szlakiem niebieskim

Schronisko PTTK Orlica

0:25 h (0.7 km) szlakiem niebieskim

Pod Szafranówką

0:25 h (1 km) szlakiem niebieskim / żółtym

Szafranówka

0:55 h (2.9 km) szlakiem niebieskim

Pod Huściawą

0:25 h (1.1 km) szlakiem niebieskim / żółtym

Skrzyżowanie pod Wysokim Wierchem

0:20 h (1.1 km) szlakiem niebieskim

Pod Durbaszką

0:40 h (1.9 km) szlakiem niebieskim

Pod Wysoką

0:05 h (0.2 km) szlakiem niebieskim

Polana pod Wysoką

0:20 h (1 km) szlakiem niebieskim / zielonym

Uroczysko Zaskalskie

1:10 h (3.8 km) szlakiem niebieskim

Przełęcz Rozdziela

0:10 h (0.4 km) szlakiem niebieskim / żółtym

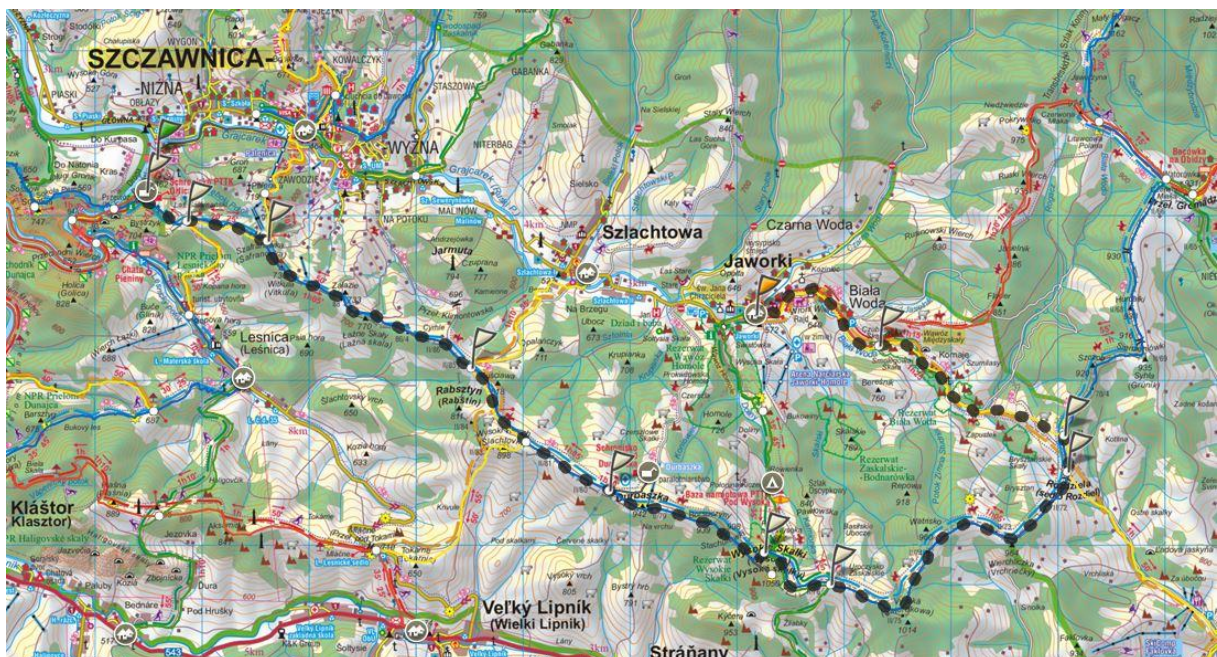
Nad Przełęczą Rozdziela

0:40 h (2.6 km) szlakiem żółtym

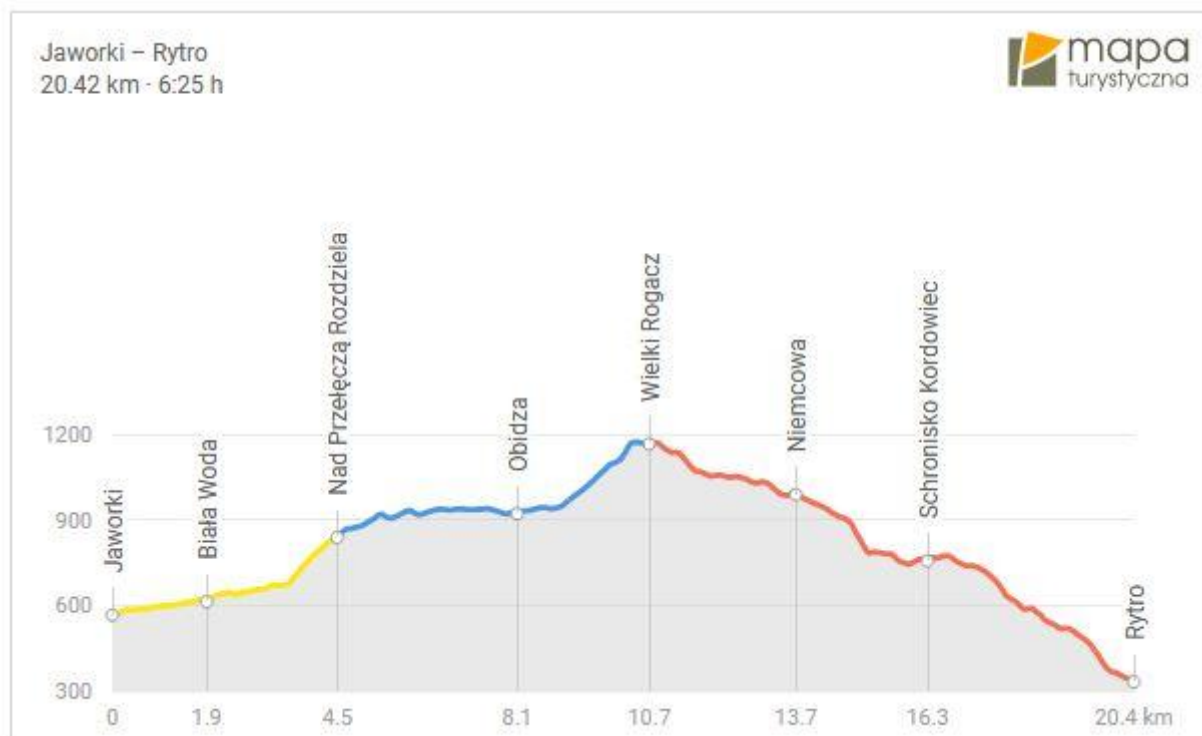
Biała Woda

0:30 h (1.9 km) szlakiem czerwonym / żółtym

Jaworki



2 dzień niedziela 10.09



Czas 6:25; dystans 20,4 km ; ↗772 m; ↘1006 m

Przebieg trasy

Jaworki

0:35 h (1.9 km) szlakiem czerwonym / żółtym

Biała Woda

1:05 h (2.6 km) szlakiem żółtym

Nad Przełęczą Rozdziela

0:05 h (0.4 km) szlakiem niebieskim / żółtym

Przełęcz Rozdziela

0:10 h (0.4 km) szlakiem niebieskim / żółtym

Nad Przełęczą Rozdziela

1:10 h (3.6 km) szlakiem niebieskim

Obidza

0:20 h (1 km) szlakiem czerwonym / niebieskim

Litawcowa

0:45 h (1.6 km) szlakiem niebieskim

Wielki Rogacz

0:45 h (2.9 km) szlakiem czerwonym

Niemcowa

0:40 h (2.6 km) szlakiem czerwonym

Schronisko Kordowiec

1:05 h (4.1 km) szlakiem czerwonym

Rytro

