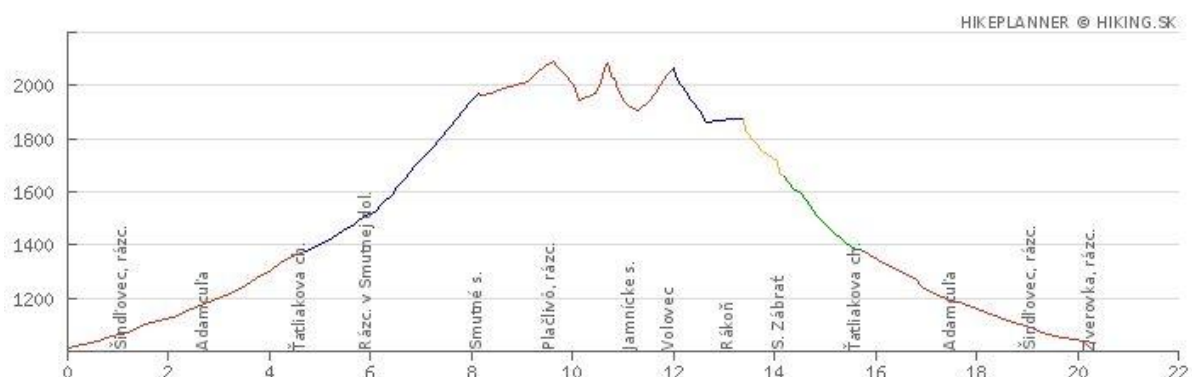





Wycieczka PTT Oddział BESKID Nowy Sącz w dniu 11 września 2016

ROHACZE

TATRY ZACHODNIE (SK)



Lp	Punkt trasy	odległość	podejście	zejście	czas etapu	całkowita odległość	całkowity czas
	Kolor szlaku						
1	Zverovka, rázč. (1015)						
	czerwony	1.2 km	55 m	0 m	0:20	1.2 km	0:20
2	Šindľovec, rázč. (1070)						
	czerwony	1.6 km	115 m	0 m	0:50	2.8 km	0:50
3	Adamcuľa (1185)						
	czerwony	1.9 km	189 m	0 m	0:40	4.7 km	1:30
4	Ťatliakova chata (1374)						
	niebieski	1.4 km	151 m	0 m	0:30	6.1 km	2:00
5	Rázč. v Smutnej dol. (1525)						
	niebieski	2.1 km	437 m	0 m	1:45	8.2 km	3:15
6	Smutné sedlo (1962)						
	czerwony	1.5 km	180 m	67 m	0:50	9.7 km	4:05
7	Plačlivô, rázč. (2075)						
	czerwony	1.6 km	150 m	317 m	1:30	11.3 km	5:35
8	Jamnícke sedlo (1908)						
	czerwony	0.7 km	155 m	0 m	0:30	12 km	6:05
9	Woľovec (2063)						
	niebieski	1.2 km	48 m	235 m	0:40	13.2 km	6:45
10	Rakoň (1876)						
	żółty	1 km	0 m	220 m	0:25	14.2 km	7:10
11	Sedlo Zábrat' (1656)						
	zielony	1.5 km	0 m	282 m	0:35	15.7 km	7:45
12	Ťatliakova chata (1374)						

Lp	Punkt trasy	odległość	podejście	zejście	czas etapu	całkowita odległość	całkowity czas
	Kolor szlaku						
	 czerwony	1.9 km	0 m	189 m	0:30	17.6 km	8:15
13	Adamcu'a (1185)						
	 czerwony	1.6 km	0 m	115 m	0:25	19.2 km	8:40
14	Šindl'ovec, rázc. (1070)						
	 czerwony	1.2 km	0 m	55 m	0:45	20.4 km	9:00
15	Zverovka, rázc. (1015)		1480 m	1480 m			

wlz