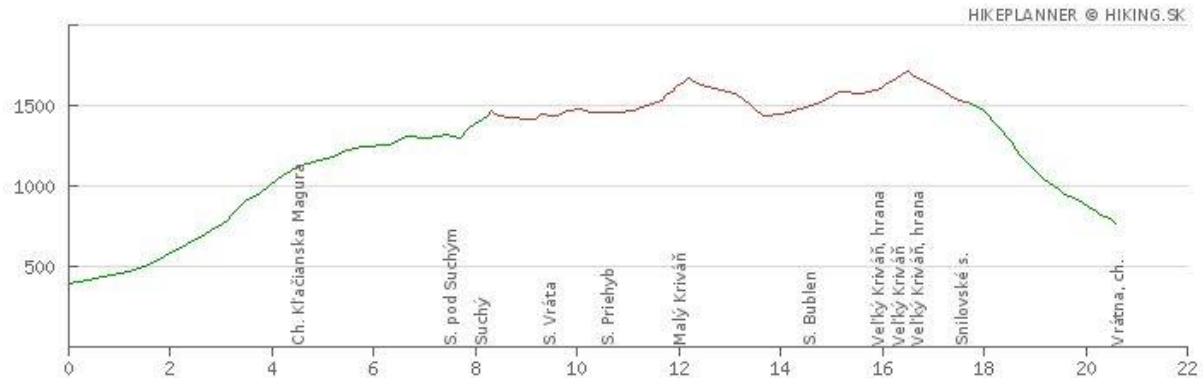


# Wycieczka PTT Oddział BESKID Nowy Sącz w dniach 13 - 15 sierpnia 2016

## MAŁA FATRA

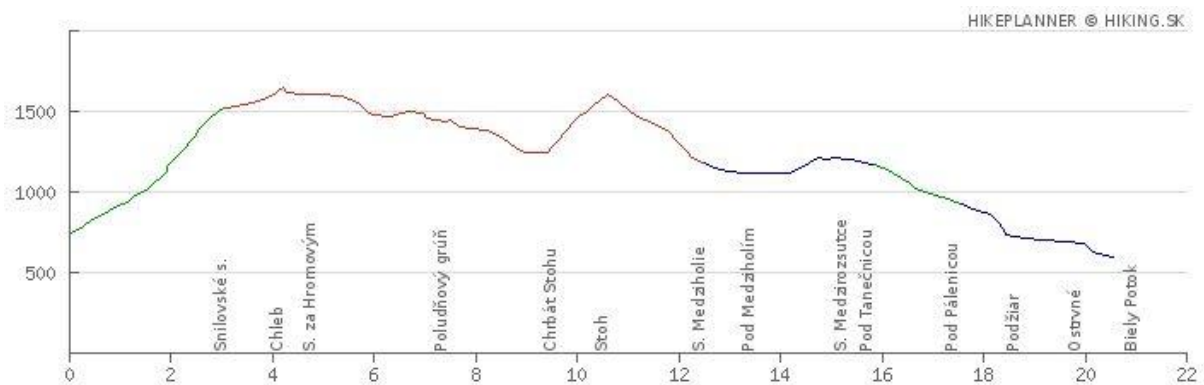
1 dzień 13 sierpień











Lp	Punkt trasy	odległość	podejście	zejście	czas etapu	całkowita odległość	całkowity czas
	Kolor szlaku						
1	<b>Turčianske Kl'áčany (395)</b>						
	zielony	4.7 km	745 m	0 m	2:10	4.7 km	2:10
2	<b>Chata Kl'áčianska Magura (Schronisko)(1140)</b>						
	zielony	3 km	210 m	47 m	0:55	7.7 km	3:05
3	<b>Sedlo pod Suchým (1303)</b>						
	zielony	0.6 km	165 m	0 m	0:30	8.3 km	3:35
4	<b>Suchý (1468)</b>						
	czerwony	1.3 km	70 m	98 m	0:25	9.6 km	3:60
5	<b>Sedlo (Przełęcz)Vrąta (1440)</b>						
	czerwony	1.2 km	60 m	45 m	0:25	10.8 km	4:25
6	<b>Sedlo (Przełęcz)Priehyb (1455)</b>						
	czerwony	1.4 km	216 m	0 m	0:40	12.2 km	5:05
7	<b>Malý Kriváň (1671)</b>						
	czerwony	2.5 km	65 m	226 m	0:45	14.7 km	5:50
8	<b>Sedlo Bublen (1510)</b>						
	czerwony	1.4 km	140 m	10 m	0:30	16.1 km	6:20
9	<b>Velký Kriváň, hrana (krawędź)(1640)</b>						
	czerwony	0.4 km	69 m	0 m	0:15	16.5 km	6:35
10	<b>Velký Kriváň (1709)</b>						
	czerwony	0.4 km	0 m	69 m	0:10	16.9 km	6:45

Lp	Punkt trasy	odległość	podejście	zejście	czas etapu	całkowita odległość	całkowity czas
	Kolor szlaku						
11	<b>Velký Kriváň, hrana (krawędź) (1640)</b>						
	 czerwony	0.8 km	0 m	116 m	0:15	17.7 km	7:00
12	<b>Snilovské sedlo (1524)</b>						
	 zielony	3.1 km	0 m	774 m	1:35	<b>20.8 km</b>	<b>8:35</b>
13	<b>Vrátna, chata (750)</b>		1740 m	1385 m			

2 dzień 14 sierpień

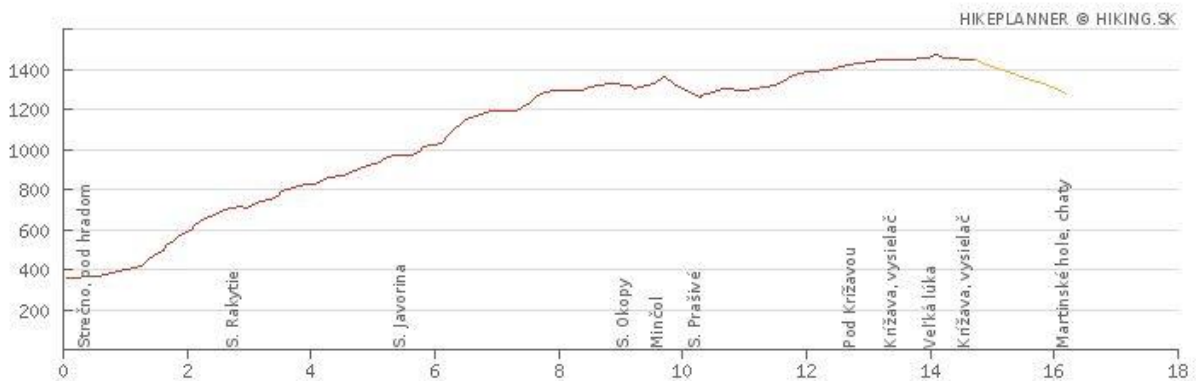


Lp	Punkt trasy	odległość	podejście	zejście	czas etapu	całkowita odległość	całkowity czas
	Kolor szlaku						
1	<b>Vrátna, chata (750)</b>						
	 zielony	3.1 km	774 m	0 m	2:15	3.1 km	2:15
2	<b>Snilovské sedlo (1524)</b>						
	 czerwony	1.1 km	123 m	0 m	0:25	4.2 km	2:40
3	<b>Chleb (1647)</b>						
	 czerwony	0.7 km	30 m	72 m	0:15	4.9 km	2:55
4	<b>Sedlo za Hromovým (1605)</b>						
	 czerwony	2.6 km	75 m	235 m	1:00	7.5 km	3:40
5	<b>Poludňový grúň (1445)</b>						
	 czerwony	2.1 km	95 m	230 m	0:45	9.6 km	4:25
6	<b>Chrbát Stohu (1310)</b>						
	 czerwony	1 km	297 m	0 m	1:40	10.6 km	5:20
7	<b>Stoh (1607)</b>						
	 czerwony	1.9 km	0 m	422 m	0:50	12.5 km	6:10
8	<b>Sedlo Medziholie (1185)</b>						
	 niebieski	0.2 km	0 m	35 m	0:55	12.7 km	6:15

Lp	Punkt trasy	odległość	podejście	zejście	czas etapu	całkowita odległość	całkowity czas
	Kolor szlaku						
9	<b>Pod Rozsutcom (1150)</b>						
	modrá	0.8 km	25 m	60 m	1:10	13.5 km	6:30
10	<b>Pod Medziholím (1115)</b>						
	niebieski	1.8 km	165 m	80 m	0:40	15.3 km	7:10
11	<b>Sedlo Medzirozsutce (1200)</b>						
	modrá	0.5 km	0 m	30 m	0:10	15.8 km	7:20
12	<b>Pod Tanečnicou (1170)</b>						
	zielony	1.7 km	10 m	250 m	0:45	17.5 km	7:55
13	<b>Pod Pálenicou (930)</b>						
	niebieski	1.2 km	0 m	220 m	0:30	18.7 km	8:25
14	<b>Podžiar (710)</b>						
	niebieski	1.2 km	15 m	45 m	0:20	19.9 km	8:45
15	<b>Ostrvné (680)</b>						
	modrá	1.2 km	0 m	115 m	0:20	21.1 km	9:05
16	<b>Biely Potok (565)</b>		1609 m	1794 m			

Dolne i Horne Diery to liczne drabinki i łańcuchy, zwłaszcza trudne do przejścia są Horne Diery (diery - dziury).

3 dzień 15 sierpień



Lp	Punkt trasy	odległość	podejście	zejście	Czas etapu	Całkowita odległość	Całkowity czas
	Kolor szlaku						
1	<b>Nezbudská Lúčka (355)</b>						
	czerwony	0.5 km	10 m	0 m	0:10	0.5 km	0:10
2	<b>Strečno, pod hradom (365)</b>						
	czerwony	2.4 km	345 m	0 m	1:05	2.9 km	1:15
3	<b>Sedlo Rakytie (710)</b>						

Lp	Punkt trasy	odległość	podejście	zejście	Czas etapu	Całkowita odległość	Całkowity czas
	Kolor szlaku						
	 czerwony	2.7 km	296 m	40 m	1:00	5.6 km	2:15
4	<b>Sedlo Javorina (966)</b>						
	 czerwony	3.6 km	384 m	51 m	1:20	9.2 km	3:35
5	<b>Sedlo Okopy (1299)</b>						
	 czerwony	0.5 km	65 m	0 m	0:15	9.7 km	3:50
6	<b>Minčol (1364)</b>						
	 czerwony	0.6 km	5 m	104 m	0:15	10.3 km	4:05
6	<b>Sedlo Prašivé (1265)</b>						
	 czerwony	2.5 km	185 m	20 m	0:50	12.8 km	4:55
7	<b>Pod Krížavou (1430)</b>						
	 czerwony	0.7 km	20 m	5 m	0:15	13.5 km	5:10
8	<b>Křížava, vysieláč (1445)</b>						
	 červená	0.6 km	41 m	10 m	0:15	14.1 km	5:25
9	<b>Vel'ká lúka (1476)</b>						
	 czerwony	0.6 km	10 m	41 m	0:10	14.7 km	5:35
10	<b>Křížava, vysieláč (1445)</b>						
	 žółty	1.6 km	0 m	185 m	0:25	<b>16.3 km</b>	<b>6:00</b>
11	<b>Martinské hole, chaty (1260)</b>		1361 m	456 m			