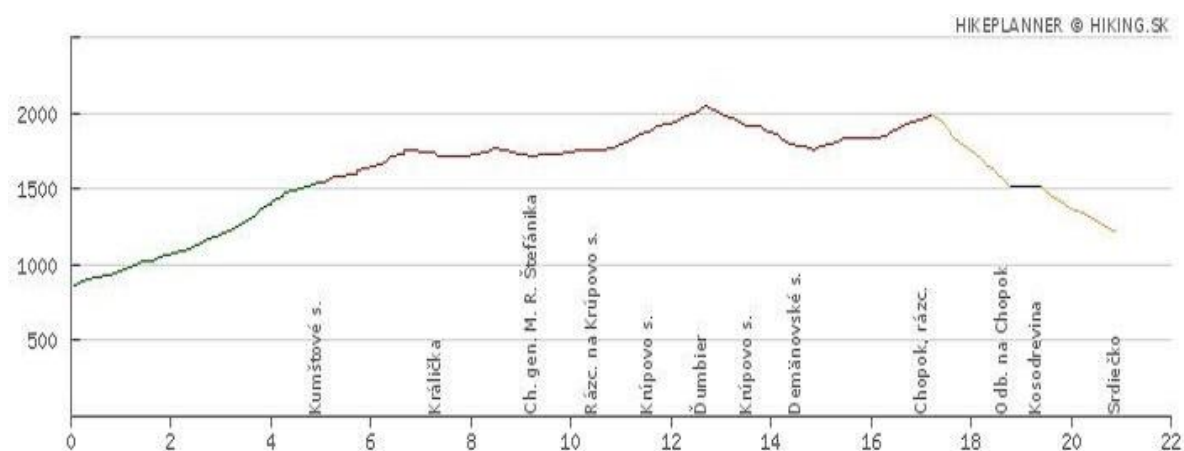




Wycieczka PTT Oddział BESKID w Nowym Sączu w dniu 15 maja 2016

DUMBIER NIŻNE TATRY (SK)



| Lp | Punkt trasy | długość etapu | podejście | zejście | odległość | czas |
|----|-----------------------------------|---------------|-----------|---------|-----------|------|
| | Kolor szlaku | | | | | |
| 1 | Horná Jarabá (870) | | | | | |
| | zielony | 5 km | 677 m | 0 m | 5 km | 2:05 |
| 2 | Kumštové sedlo (1547) | | | | | |
| | czerwony | 2.4 km | 218 m | 55 m | 7.4 km | 2:55 |
| 3 | Králička (1710) | | | | | |
| | czerwony | 2 km | 85 m | 65 m | 9.4 km | 3:30 |
| 4 | Chata gen. M. R. Štefánika (1730) | | | | | |
| | czerwony | 1.2 km | 50 m | 20 m | 10.6 km | 3:50 |
| 5 | Rázc. na Krúpovo s. (1760) | | | | | |
| | czerwony | 1.1 km | 150 m | 0 m | 11.7 km | 4:20 |
| 6 | Krúpovo Sedlo (1910) | | | | | |
| | czerwony | 1 km | 136 m | 0 m | 12.7 km | 4:45 |
| 6 | Ďumbier (2046) | | | | | |
| | czerwony | 1 km | 0 m | 136 m | 13.7 km | 5:05 |
| 7 | Krúpovo sedlo (1910) | | | | | |
| | czerwony | 0.9 km | 0 m | 130 m | 14.6 km | 5:25 |
| 8 | Demänovské sedlo (1780) | | | | | |
| | czerwony | 2.6 km | 260 m | 45 m | 17.2 km | 6:20 |
| 9 | Chopok, rázc. (1995) | | | | | |
| | żółty | 1.6 km | 0 m | 480 m | 18.8 km | 7:25 |
| 10 | Odb. na Chopok (1515) | | | | | |

| Lp | Punkt trasy | długość etapu | podejście | zejście | odległość | czas |
|----|---|---------------|-----------|---------|--------------|-------------|
| | Kolor szlaku | | | | | |
| |  niebieski | 0.6 km | 10 m | 10 m | 19.4 km | 7:35 |
| 11 | Kosodrevina (1515) | | | | | |
| |  żółty | 1.6 km | 0 m | 305 m | 21 km | 8:10 |
| 12 | Srdiečko (1210) | | 1586 m | 1246 m | | |

włz