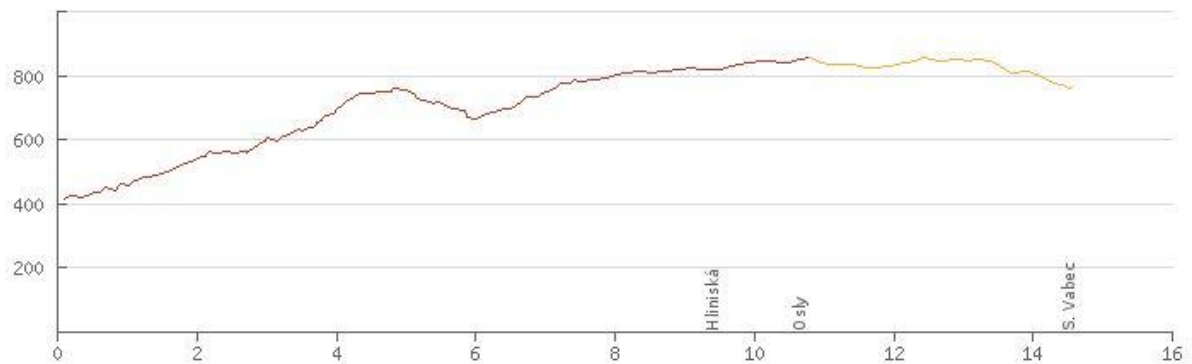





Wycieczka PTT Oddział BESKID w Nowym Sączu w dniu 24 stycznia 2016

OŚLI WIERCH 865 m n.p.m. LUBOVNIANSKA VRCHOVINA (SK)



| .Lp | Punkt trasy | odległość | podejście | zejście | Czas etapu | Całkowita odległość | Całkowity czas |
|-----|--|-----------|-----------|---------|------------|---------------------|----------------|
| | Kolor szlaku | | | | | | |
| 1 | Żegiestów kładka rowerowa (415) | | | | | | |
| |  czerwony | 9.5 km | 565 m | 160 m | 2:45 | 9.5 km | 2:45 |
| 2 | Hliniská (820) | | | | | | |
| |  czerwony | 1.3 km | 41 m | 5 m | 0:20 | 10.8 km | 3:05 |
| 3 | Osly (856) Ośli Wierch | | | | | | |
| |  żółty | 3.8 km | 55 m | 146 m | 0:55 | 14.6 km | 4:00 |
| 4 | Sedlo Vabec (765) | | | | | | |

