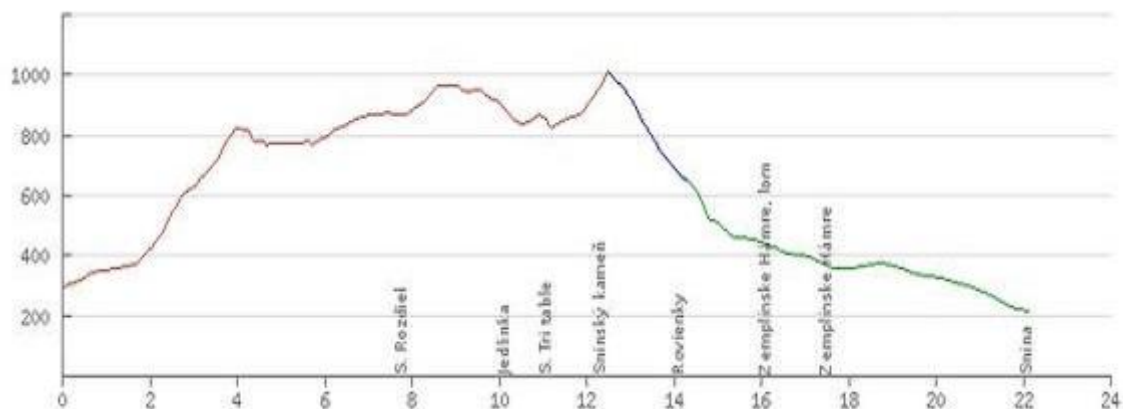










# Wycieczka PTT Oddział BESKID w Nowym Sączu w dniach 19 - 20 września 2015

## SNINSKI KAMIEŃ , KREMENAROS „BIESZCZADY PO SŁOWACKU”

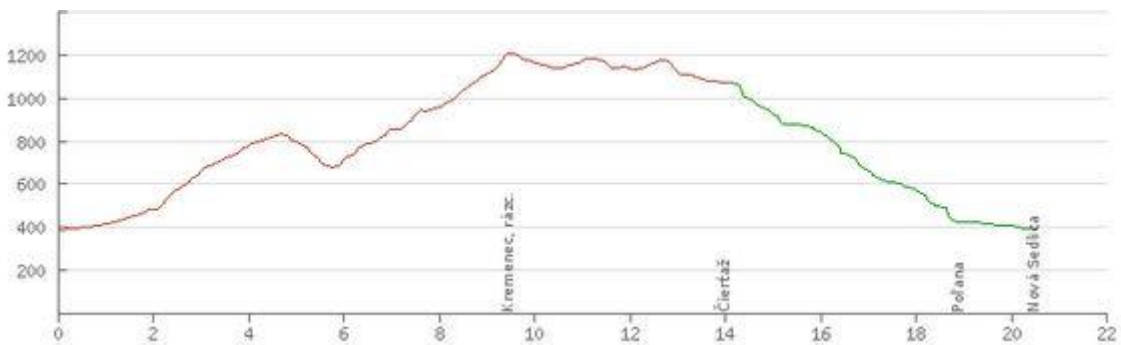
1 dzień (sobota)





Lp	punkt trasy	odległość	podejście	zejście	czas etapu	całkowita odległość	całkowity czas
	kolor szlaku						
1	Remetské Hámre (295)						
	 czerwony	7.9 km	700 m	125 m	2:40	7.9 km	2:40
2	Sedlo Rozdiel (870)						
	 czerwony	2.4 km	110 m	125 m	0:45	10.3 km	3:25
3	Jedlinka (855)						
	 czerwony	0.9 km	40 m	70 m	1:05	11.2 km	3:45
4	Sedlo Tri table (825)						
	 czerwony	1.3 km	181 m	0 m	0:35	12.5 km	4:20
5	Sninský kameň (1006)						
	 niebieski	1.8 km	0 m	356 m	0:45	14.3 km	5:05
6	Rovníčky (650)						
	 zielony	2 km	10 m	230 m	0:35	16.3 km	5:40
7	Zemplínske Hámre, lom (430)						
	 zielony	1.4 km	0 m	70 m	0:55	17.7 km	5:60
8	Zemplínske Hámre (360)						
	 zielony	4.5 km	15 m	160 m	2:00	<b>22.2 km</b>	<b>7:05</b>
9	Snina (215)		<b>1056 m</b>	<b>1136 m</b>			



2 dzień (niedziela)



Lp	punkt trasy	odległość	podejście	zejście	czas etapu	całkowita odległość	całkowity czas
	kolor szlaku						
1	<b>Nová Sedlica (390)</b>						
	 czerwony	9.6 km	980 m	162 m	3:30	9.6 km	3:30
2	<b>Kremenec, rázc. (1208) Krzemieniec</b>						
	 czerwony	4.5 km	133 m	270 m	1:15	14.1 km	4:45
3	<b>Čertůž (1071)</b>						



Lp	punkt trasy	odległość	podejście	zejście	czas etapu	całkowita odległość	całkowity czas
	kolor szlaku						
	zielony	4.9 km	9 m	655 m	1:25	19 km	6:10
4	<b>Poľana (425)</b>						
	zielony	1.6 km	5 m	40 m	0:25	<b>20.6 km</b>	<b>6:35</b>
5	<b>Nová Sedlica (390)</b>		1127 m	1127 m			

