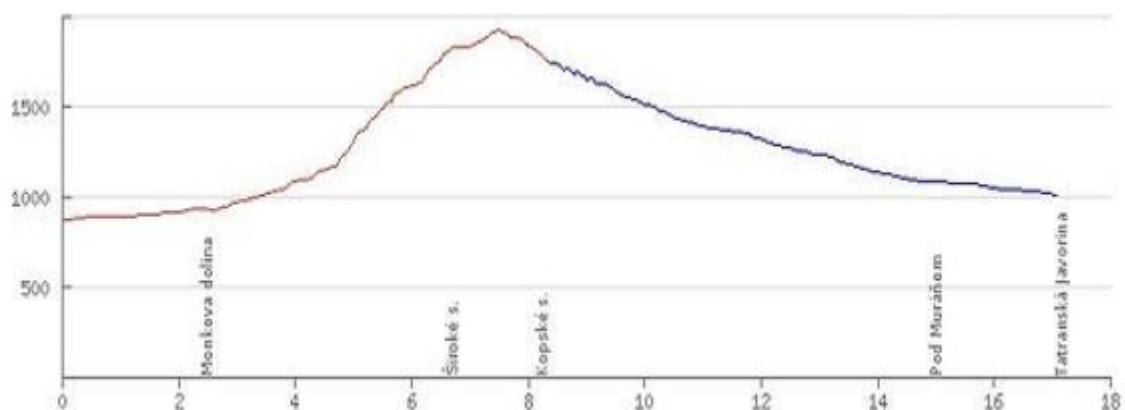





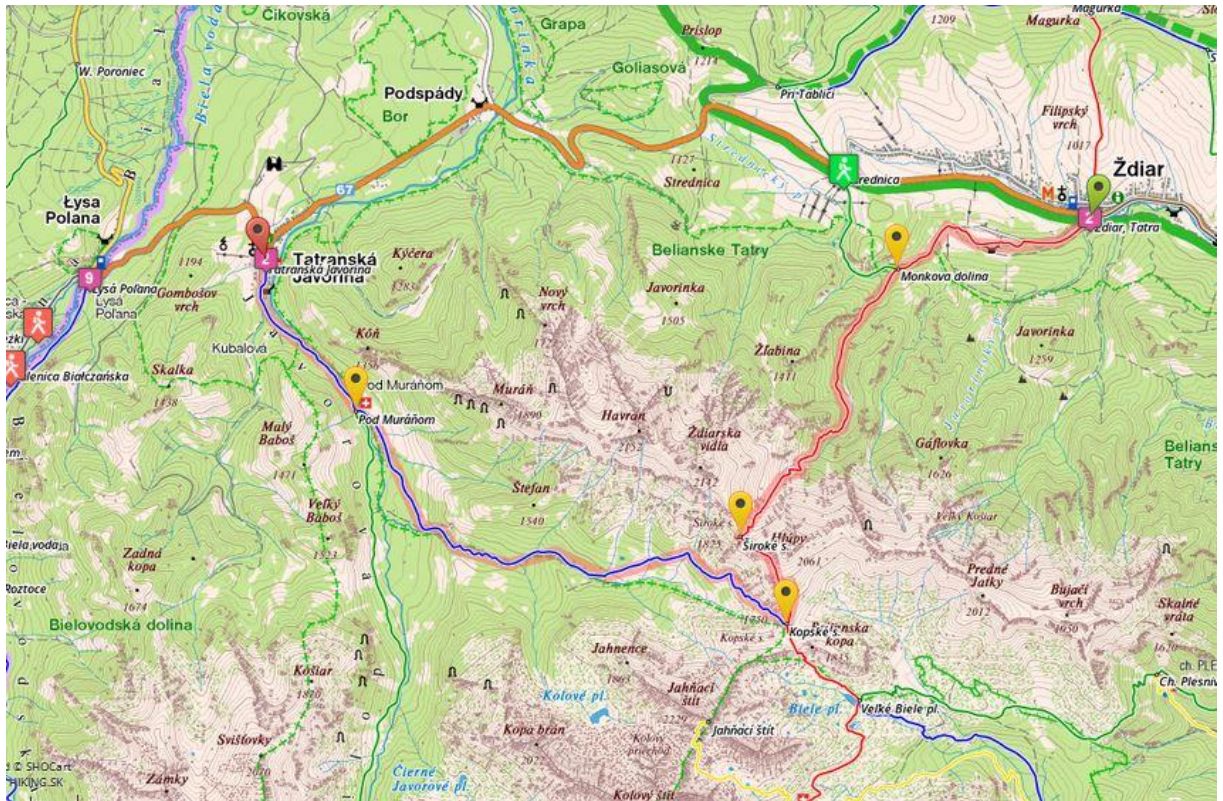


# Wycieczka PTT Oddział BESKID w Nowym Sączu w dniu 13 września 2015

## SZEROKA PRZEŁĘCZ TATRY BIELSKIE (SK)



Lp	punkt trasy	odległość	podejście	zejście	czas etapu	całkowita odległość	całkowity czas
	kolor szlaku						
1	Ždiar, Tatra (875)						
	 czerwony	2.6 km	75 m	20 m	0:40	2.6 km	0:40
2	Monkova dolina (930)						
	 czerwony	4.2 km	896 m	0 m	2:35	6.8 km	3:15
3	Široké sedlo (1826)						
	 czerwony	1.6 km	104 m	180 m	0:40	8.4 km	3:55
4	Kopské sedlo (1750)						
	 niebieski	6.7 km	0 m	670 m	1:40	15.1 km	5:35
5	Pod Muráňom (1080)						
	 niebieski	2.2 km	0 m	75 m	0:30	<b>17.3 km</b>	<b>6:05</b>
6	Tatranská Javorina (1005)		1075 m	945 m			



wlz