












Wycieczka PTT Oddział BESKID w Nowym Sączu w dniu 5 lipca 2015

RAKUSKA CZUBA (VELKA SVISTOVKA) 2038 m n.p.m. TATRY WYSOKIE (SK)

| Lp | Punkt trasy   | Odległość | Podejście | Zejsście | Czas etapu | Całkowita odległość | Całkowity czas |
|----|---|-----------|-----------|----------|------------|---------------------|----------------|
|    | Kolor szlaku  |           |           |          |            |                     |                |
| 1  | <b>Starý Smokovec (995)</b>   |           |           |          |            |                     |                |
|    |  zielony     | 2.5 km    | 280 m     | 0 m      | 0:55       | 2.5 km              | 0:55           |
| 2  | <b>Hrebienok (1275)</b>   |           |           |          |            |                     |                |
|    |  czerwony    | 1.3 km    | 50 m      | 20 m     | 0:20       | 3.8 km              | 1:15           |
| 3  | <b>Nad Rainerovou ch. (1305)</b>  |           |           |          |            |                     |                |
|    |  czerwony    | 1.7 km    | 180 m     | 25 m     | 0:40       | 5.5 km              | 1:55           |
| 4  | <b>Zamkovského ch., rázc. (1460)</b>  |           |           |          |            |                     |                |
|    |  czerwony    | 2.5 km    | 260 m     | 20 m     | 0:55       | 8 km                | 2:50           |
| 5  | <b>Pri Skalnatej ch. (1700)</b>   |           |           |          |            |                     |                |
|    |  czerwony    | 0.7 km    | 65 m      | 10 m     | 1:10       | 8.7 km              | 3:05           |
| 6  | <b>Skalnaté pl. (1755)</b>  |           |           |          |            |                     |                |
|    |  czerwony  | 2.7 km    | 320 m     | 52 m     | 1:05       | 11.4 km             | 4:10           |
| 7  | <b>Veľká Svišťovka (2023)</b>   |           |           |          |            |                     |                |
|    |  czerwony  | 2.7 km    | 60 m      | 533 m    | 1:15       | 14.1 km             | 5:25           |
| 8  | <b>Ch. pri Zelenom pl. (1550)</b>   |           |           |          |            |                     |                |
|    |  żółty     | 4.2 km    | 20 m      | 325 m    | 1:00       | 18.3 km             | 6:25           |
| 9  | <b>Kovalčíkova poľana (1245)</b>  |           |           |          |            |                     |                |
|    |  żółty     | 0.5 km    | 0 m       | 35 m     | 0:10       | 18.8 km             | 6:35           |
| 10 | <b>Šalviový prn. (1210)</b>   |           |           |          |            |                     |                |
|    |  niebieski | 1.5 km    | 0 m       | 150 m    | 0:35       | 20.3 km             | 7:00           |
| 11 | <b>Nad Matliarmi (1060)</b>   |           |           |          |            |                     |                |
|    |  żółty     | 1.6 km    | 0 m       | 145 m    | 0:25       | <b>21.9 km</b>      | <b>7:25</b>    |
| 12 | <b>Kežmarská Biela voda, bus (915)</b>  |           | 1235 m    | 1315 m   |            |                     |                |

