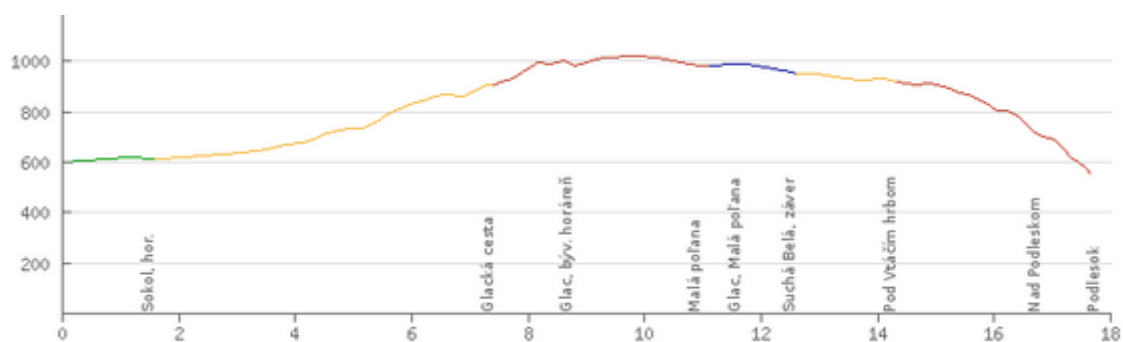











Wycieczka PTT Oddział BESKID w Nowym Sączu w dniu 7 czerwca 2015

VELKY SOKOL SŁOWACKI RAJ



Lp	Punkt trasy	Odległość	Podejście	Zejsście	Czas etapu	Całkowita odległość	Całkowity czas
	Kolor szlaku						
1	Píla - Piecky (600)						
	 zielony	1.6 km	20 m	10 m	0:25	1.6 km	0:25
2	Sokol, hor. (610)						
	 żółty	5.8 km	295 m	0 m	1:35	7.4 km	2:00
3	Glacká cesta (905)						
	 czerwony	1.4 km	115 m	35 m	0:30	8.8 km	2:30
4	Glac, býv. horáreň (985)						
	 czerwony	2.2 km	55 m	55 m	0:35	11 km	3:05
5	Malá poľana (985)						
	 niebieski	0.7 km	15 m	10 m	0:10	11.7 km	3:15
6	Glac, Malá poľana (990)						
	 niebieski	0.9 km	0 m	40 m	0:15	12.6 km	3:30
7	Suchá Belá, záver (950)						
	 żółty	1.7 km	20 m	50 m	0:25	14.3 km	3:55
8	Pod Vtáčím hrbom (920)						
	 czerwony	2.5 km	25 m	240 m	0:40	16.8 km	4:35
9	Nad Podleskom (705)						
	 czerwony	1 km	0 m	160 m	0:20	17.8 km	4:55
10	Podlesok (545)		545 m	600 m			

