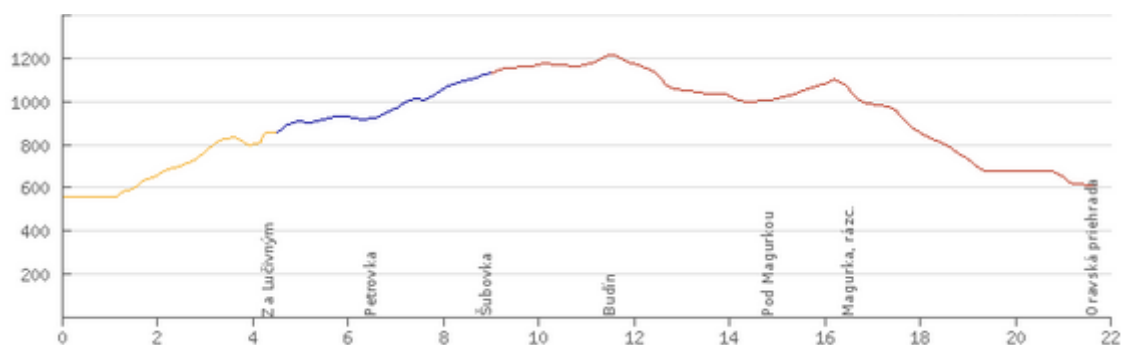









Wycieczka PTT Oddział BESKID w Nowym Sączu w dniu 10 maja 2015

MAGURKA 1107 m n.p.m. MAGURA ORAWSKA (SK)



Lp	Punkt trasy	Odległość	Podejście	Zejsście	Czas etapu	Całkowita odległość	Całkowity czas
	Kolor szlaku						
1	Niżná, vlak (560)						
	 żółty	4.5 km	340 m	45 m	1:25	4.5 km	1:25
2	Za Lučivným (855)						
	 niebieski	2.1 km	100 m	35 m	0:35	6.6 km	2:00
3	Petrovka (920)						
	 niebieski	2.4 km	225 m	15 m	0:50	9 km	2:50
4	Šubovka (1130)						
	 czerwony	2.6 km	115 m	31 m	0:45	11.6 km	3:35
6	Budín (1214)						
	 czerwony	3.4 km	35 m	239 m	0:50	15 km	4:25
5	Pod Magurkou (1010)						
	 czerwony	1.7 km	90 m	90 m	0:35	16.7 km	5:00
7	Magurka, rázc. (1010)						
	 czerwony	5.1 km	20 m	425 m	1:15	21.8 km	6:15
8	Oravská priehrada (605)	21,8 km	925 m	880 m			

