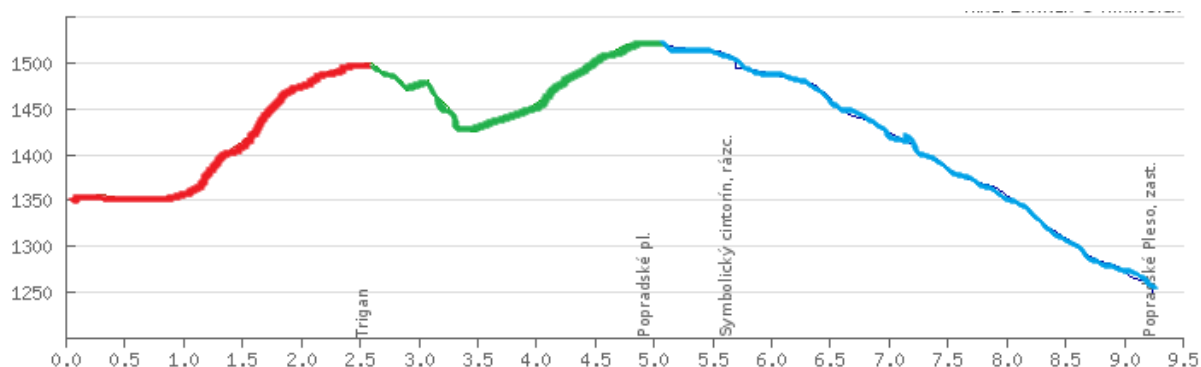






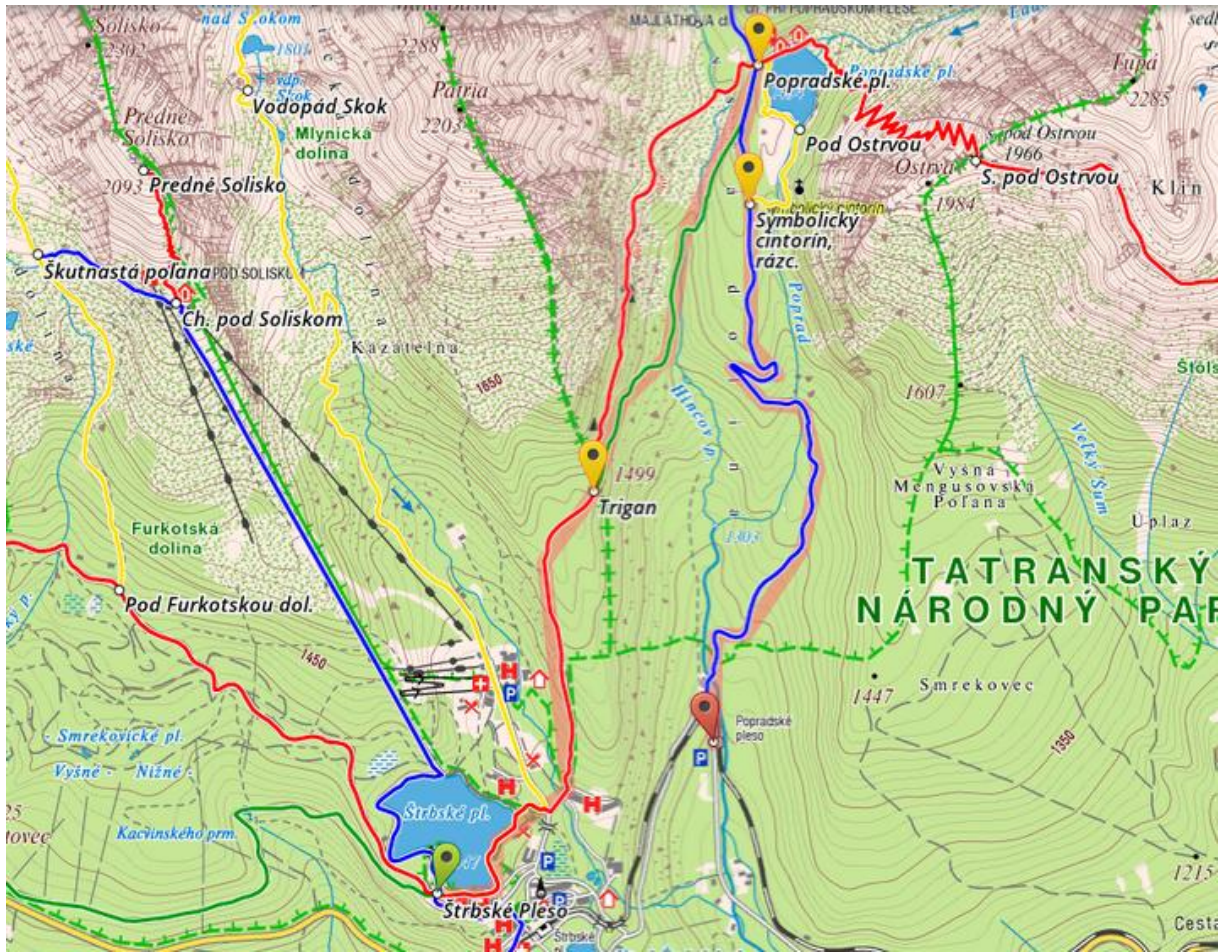
Wycieczka PTT Oddział BESKID w Nowym Sączu w dniu 19 kwietnia 2015

POPRADSKÉ PLESO TATRY WYSOKIE (SK)



| Lp | Punkt trasy | Odległość | Podejście | Zejsście | Czas etapu | Całkowita odległość | Całkowity czas |
|----|-----------------------------------------------------------------------------------------------------|-----------|--------------|--------------|------------|---------------------|----------------|
| | Kolor szlaku | | | | | | |
| 1 | Štrbské Pleso (1350) | | | | | | |
| |  czerwony | 2.6 km | 160 m | 10 m | 0:45 | 2.6 km | 0:45 |
| 2 | Trigan (1500) | | | | | | |
| |  zielony | 2.4 km | 110 m | 90 m | 0:40 | 5 km | 1:25 |
| 3 | Popradské pl. schronisko(1520) | | | | | | |
| |  niebieski | 0.7 km | 0 m | 25 m | 0:10 | 5.7 km | 1:35 |
| 4 | Symbolický cintorín, rázc. (1495) | | | | | | |
| |  ciemnoniebieski | 3.6 km | 5 m | 250 m | 0:50 | 9.3 km | 2:25 |
| 5 | Popradské Pleso, parking (1250) | | 275 m | 375 m | | | |

Na życzenie uczestników naszych wycieczek będę dołączał mapki z planowaną trasą. Zaznaczam, że może nastąpić zmiana tej trasy zgodnie z decyzją przewodnika prowadzącego.



wlz

