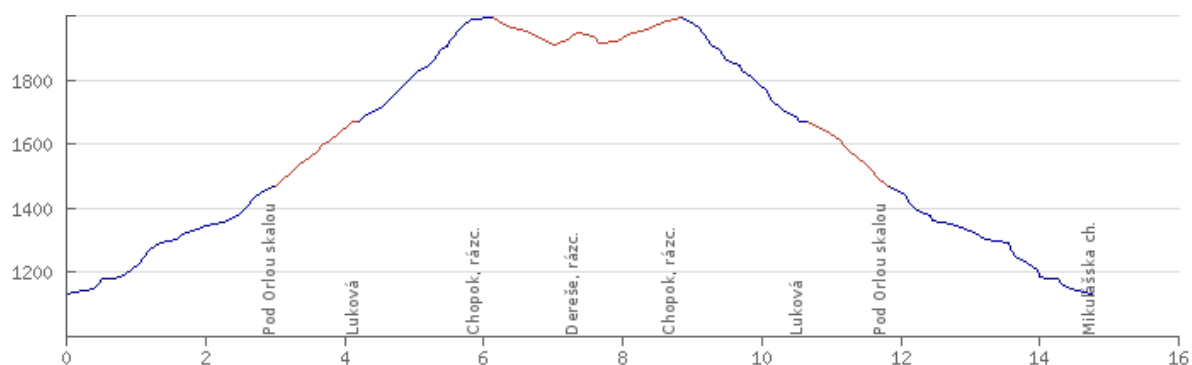










Wycieczka PTT Oddział BESKID w Nowym Sączu w dniu 22 lutego 2015

DERESZE, CHOPOK (2024 m n.p.m.) NIŻNE TATRY (SK)



| Lp | Punkt trasy | odległość | podejście | zejście | czas etapu | całkowita odległość | całkowity czas |
|----|---|-----------|-----------|---------|------------|---------------------|----------------|
| | szlak | | | | | | |
| 1 | Jasna (Grand Hotel) (1135) | | | | | | |
| |  niebieski | 3 km | 355 m | 20 m | 1:10 | 3 km | 1:10 |
| 2 | Pod Orloú skalou (1470) | | | | | | |
| |  czerwony | 1.2 km | 200 m | 0 m | 0:35 | 4.2 km | 1:45 |
| 3 | Luková (1670) | | | | | | |
| |  niebieski | 1.8 km | 330 m | 5 m | 1:00 | 6 km | 2:45 |
| 4 | Chopok, rázc. (1995) | | | | | | |
| |  czerwony | 1.4 km | 35 m | 85 m | 0:25 | 7.4 km | 3:10 |
| 5 | Dereše, rázc. (1945) | | | | | | |
| |  czerwony | 1.4 km | 85 m | 35 m | 0:25 | 8.8 km | 3:35 |
| 6 | Chopok, rázc. (1995) | | | | | | |
| |  niebieski | 1.8 km | 5 m | 330 m | 0:40 | 10.6 km | 4:15 |
| 7 | Luková (1670) | | | | | | |
| |  czerwony | 1.2 km | 0 m | 200 m | 0:25 | 11.8 km | 4:40 |
| 8 | Pod Orloú skalou (1470) | | | | | | |
| |  niebieski | 3 km | 20 m | 355 m | 0:50 | 14.8 km | 5:30 |
| 9 | Jasna (Grand Hotel) (1135) | | | | | | |