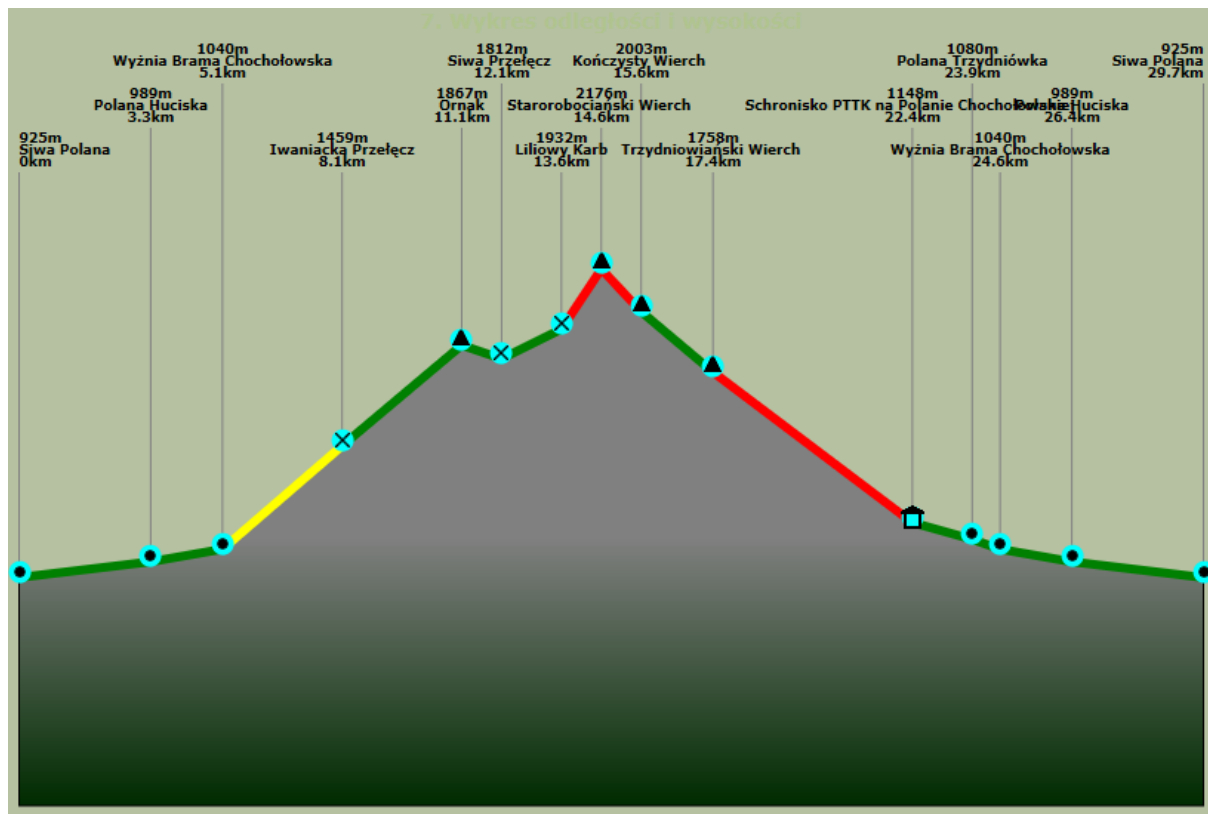







Wycieczka PTT Oddział BESKID w Nowym Sączu w dniu 22 czerwca 2014

STAROROBOCIAŃSKI WIERCH 2176 m n.p.m. TATRY ZACHODNIE



Lp	Trasa od → do	Kolor szlaku	Długość odcinka km	Podejście		Zejście		Czas przejścia odcinka h:mm	Długość sumaryczna km	Czas sumaryczny h:mm
				Suma podejść m	Nachylenie %	Suma zejść m	Nachylenie %			
1	Siwa Polana (925 m) → Polana Huciska (989 m)	zielony	3.3	60	1.8	0	0.0	0.45	3.3	0.45
2	Polana Huciska (989 m) → Wyżnia Brama Chochołowska (1040 m)	zielony	1.8	51	2.8	0	0.0	0.20	5.1	1.05
3	Wyżnia Brama Chochołowska (1040 m) → Iwaniacka Przełęcz (1459 m)	żółty	3.0	420	14.0	0	0.0	1.15	8.1	2.20
4	Iwaniacka Przełęcz (1459 m) → Ornak (1867 m)	zielony	3.0	410	13.7	0	0.0	1.25	11.1	3.45
5	Ornak (1867 m) → Siwa Przełęcz (1812 m)	zielony	1.0	0	0.0	60	6.0	0.20	12.1	4.05
6	Siwa Przełęcz (1812 m) → Liliowy Karb (1932 m)	zielony	1.5	130	8.7	0	0.0	0.55	13.6	5.00
7	Liliowy Karb (1932 m) → Starorobociański Wierch (2176 m)	czerwony	1.0	220	22.0	20	2.0	0.40	14.6	5.40
8	Starorobociański Wierch (2176 m) → Kończysty Wierch (2003 m)	czerwony	1.0	0	0.0	170	17.0	0.30	15.6	6.10
9	Kończysty Wierch (2003 m) → Trzydniowiański Wierch (1758 m)	zielony	1.8	0	0.0	250	13.9	0.35	17.4	6.45

10	Trzydniwiański Wierch (1758 m) → Schronisko PTTK na Polanie Chochotowskiej (1148 m)	czerwony 	5.0	40	0.8	650	13.0	1.30	22.4	8.15
11	Schronisko PTTK na Polanie Chochotowskiej (1148 m) → Polana Trzydniówka (1080 m)	zielony 	1.5	0	0.0	70	4.7	0.20	23.9	8.35
12	Polana Trzydniówka (1080 m) → Wyżnia Brama Chochotowska (1040 m)	zielony 	0.7	0	0.0	40	5.7	0.10	24.6	8.45
13	Wyżnia Brama Chochotowska (1040 m) → Polana Huciska (989 m)	zielony 	1.8	0	0.0	51	2.8	0.15	26.4	9.00
14	Polana Huciska (989 m) → Siwa Polana (925 m)	zielony 	3.3	0	0.0	60	1.8	0.40	29.7	9.40
RAZEM			29.7	1331	4.5	1371	4.6	9.40		

wlz