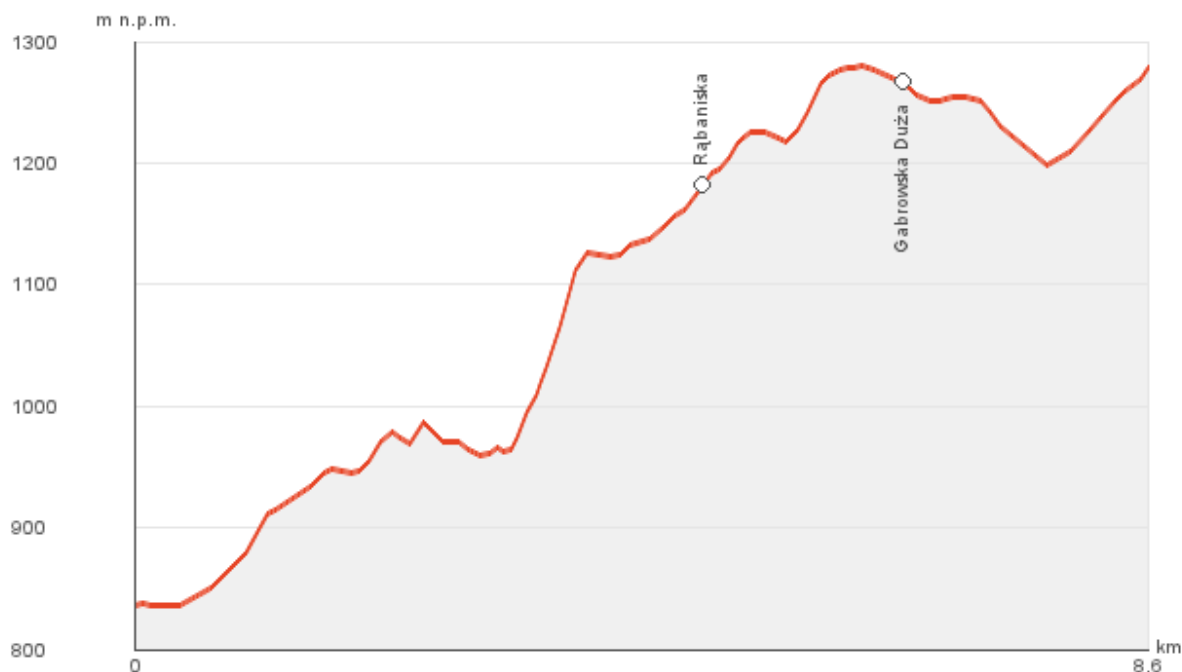






# Spotkanie na Turbaczu z okazji Jubileuszu Oddziału PTT w Tarnowie w dniach 10 - 11 maja 2014

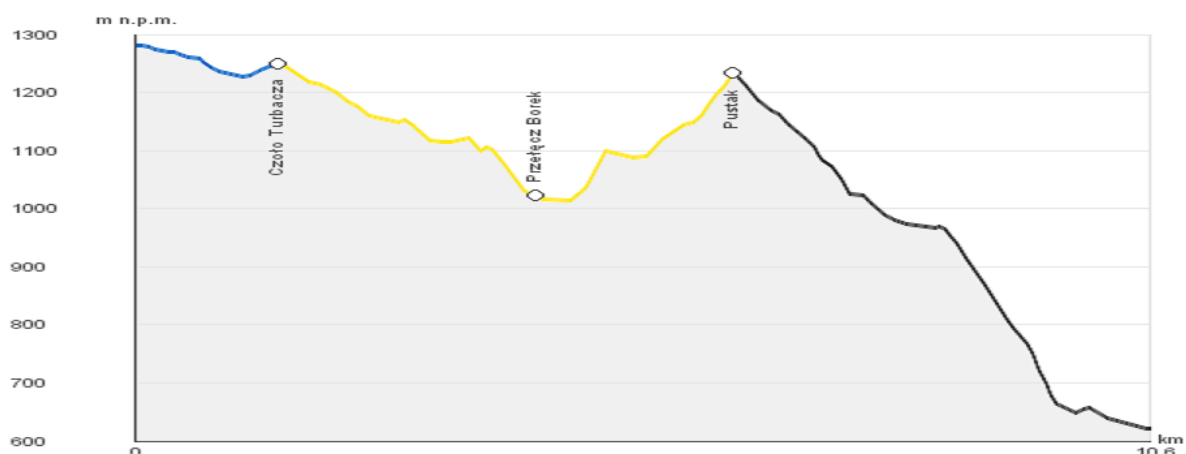
## Wycieczka PTT Oddział BESKID w Nowym Sączu.




1 dzień



Lp	Trasa od -> do	Kolor szlaku	Odległość km	Podejście		Zejście		Uwagi
				m	%	m	%	
1	Przełęcz Knurowska (846 m) -> Rąbaniska (1121 m)	czerwony 	4.9	550	11.2	80	1.6	1:40
2	Rąbaniska (1121 m) -> Kiczora (1282 m)	czerwony 	1.5	140	9.3	30	2.0	0:30
3	Kiczora (1282 m) -> Polana Gabrowska (1270 m)	czerwony 	0.5	0	0.0	12	2.4	0:15
4	Polana Gabrowska (1270 m) -> Schronisko PTTK na Turbaczu (1285 m)	czerwony 	2.1	70	3.3	60	2.9	0:35
<b>RAZEM</b>			<b>9.0</b>	<b>760</b>	<b>8.4</b>	<b>182</b>	<b>2.0</b>	<b>3:00</b>

2 dzień



Lp	Trasa od -> do	Kolor szlaku	Odległość km	Podejście		Zejsście		czas
				Suma podejść m	Nachylenie %	Suma zejść m	Nachylenie %	
1	Schronisko PTTK na Turbaczu (1285 m) -> Przełęcz Borek (1009 m)	żółty 	2.6	0	0.0	210	8.1	0:30
2	Przełęcz Borek (1009 m) -> Kudłoń (1276 m)	żółty 	2.1	250	11.9	40	1.9	0:50
3	Kudłoń (1276 m) -> Konina (558 m)	czarny 	4.5	0	0.0	610	13.6	1:10
<b>RAZEM</b>			<b>9.2</b>	<b>250</b>	<b>2.7</b>	<b>860</b>	<b>9.3</b>	<b>2:30</b>

wlz