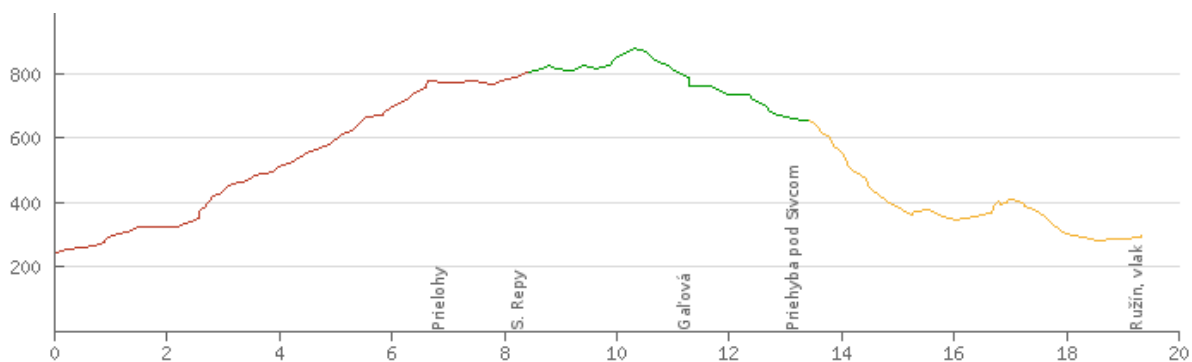


Weekend majowy w sercu Karpat Słowackich z PTT Oddział BESKID w Nowym Sączu w dniach 01.05 - 04.05.2014

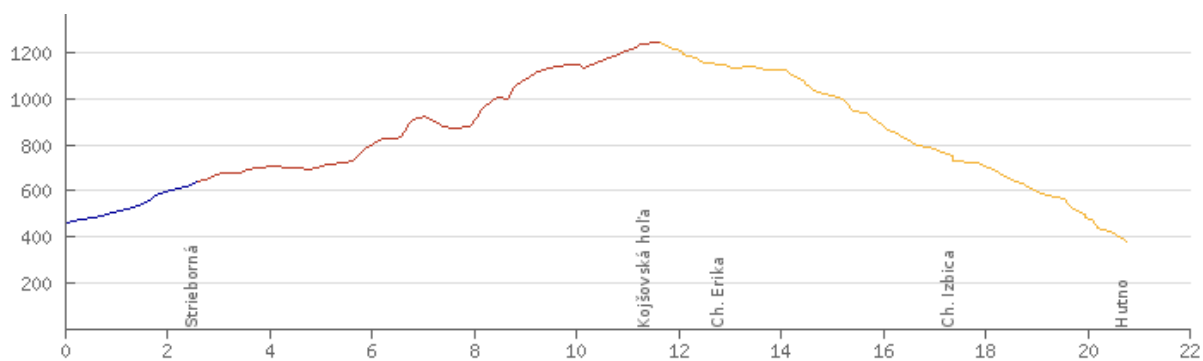
1.05 (czwartek) Čierna hora



Lp.	Punkt trasy Kolor szlaku	Długość odcinka	Podejście	Zejsście	Czas odcinka	Całkowita odległość	Całkowity czas
1	Kysak (245) czerwony	7 km	575 m	50 m	2:15	7 km	2:15
2	Prielohy (770) czerwony	1.4 km	55 m	20 m	0:25	8.4 km	2:40
3	S. Repy (805) zielony	2.9 km	83 m	130 m	0:45	11.3 km	3:25
4	Gal'ová (758) zielony	2 km	32 m	135 m	0:30	13.3 km	3:55
5	Priehyba pod Sivcom (655) żółty	6.1 km	130 m	485 m	1:40	19.4 km	5:35
6	Ružín, vlak (300)						

19.4 km, ↑ 875, ↓ 820, 5:35

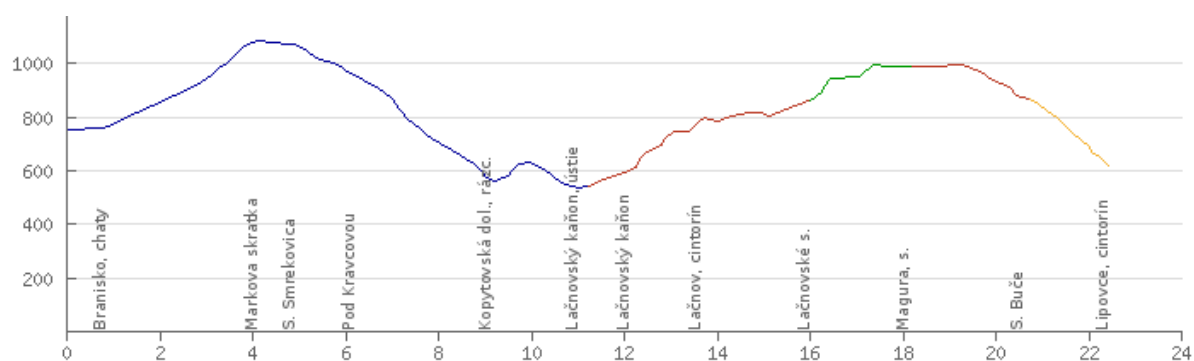
2.05 (piątek) Volovské vrchy



Lp.	Punkt trasy	Długość odcinka	Podejście	Zejście	Czas odcinka	Całkowita odległość	Całkowity czas
	Kolor szlaku						
1	Kojšov (460)						
	▬ niebieski	2.6 km	180 m	0 m	0:50	2.6 km	0:50
2	Strieborná (640)						
	▬ czerwony	8.9 km	730 m	124 m	2:55	11.5 km	3:45
3	Kojšovská hoľa (1246)						
	▬ żółty	1.4 km	0 m	106 m	0:20	12.9 km	4:05
4	Chata Erika (1140)						
	▬ żółty	4.5 km	0 m	410 m	1:05	17.4 km	5:10
5	Chata Izbica (730)						
	▬ żółty	3.4 km	0 m	350 m	0:55	20.8 km	6:05
6	Hutno (380)						

20.8 km, ↑ 910, ↓ 990, 6:05

3.05 (sobota) Branisko

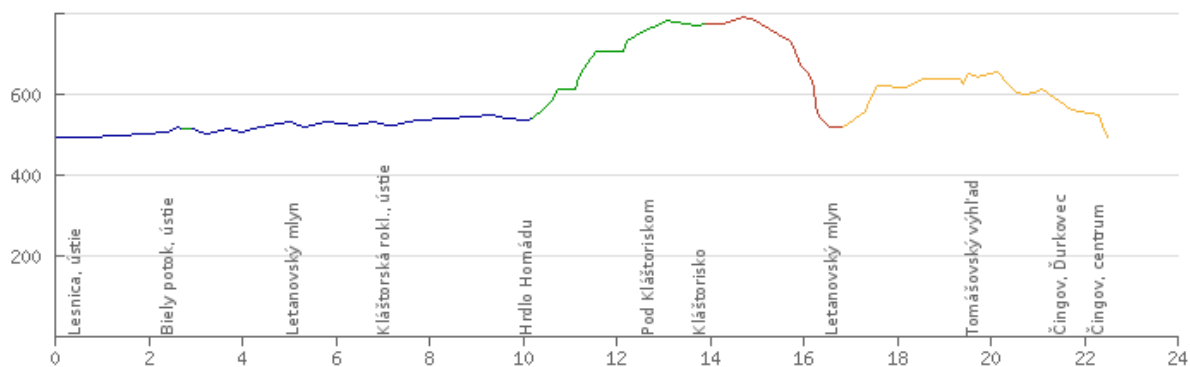





Lp	Punkt trasy	Długość odcinka	Podejście	Zejsście	Czas odcinka	Całkowita długość	Całkowity czas
	Kolor szlaku						
1	Branisko, priesmyk (751)						
	niebieski	0.9 km	20 m	6 m	0:15	0.9 km	0:15
2	Branisko, chaty (765)						
	niebieski	3.2 km	320 m	0 m	1:05	4.1 km	1:20
3	Markova skratka (1085)						
	niebieski	0.8 km	10 m	20 m	0:15	4.9 km	1:35
4	Sedlo Smrekovica (1075)						
	niebieski	1.3 km	0 m	115 m	0:20	6.2 km	1:55
5	Pod Kravcovou (960)						
	niebieski	3 km	0 m	400 m	0:50	9.2 km	2:45
6	Kopytovská dol., rázc. (560)						
	niebieski	1.9 km	95 m	115 m	0:35	11.1 km	3:20
7	Lačnovský kaňon, ústie (540)						
	czerwony	1.1 km	70 m	0 m	0:20	12.2 km	3:40
8	Lačnovský kaňon (610)						
	czerwony	1.5 km	195 m	10 m	0:40	13.7 km	4:20
9	Lačnov, cintorín (795)						
	czerwony	2.3 km	120 m	55 m	0:40	16 km	5:00
10	Lačnovské sedlo (860)						





Lp	Punkt trasy	Długość odcinka	Podejście	Zejsście	Czas odcinka	Całkowita długość	Całkowity czas
	Kolor szlaku						
11	 zielony	2.2 km	175 m	43 m	0:45	18.2 km	5:45
	Magura, sedno (992)						
12	 czerwony	2.4 km	18 m	140 m	0:35	20.6 km	6:20
	S. Buče (870)						
13	 żółty	1.9 km	0 m	260 m	0:35	22.5 km	6:55
	Lipovce, cintorín (610)						

22,5 km, ↑1023, ↓ 1164, 6:55

4.05 (niedziela) Słowacki Raj



Lp	Punkt trasy	Długość odcinka	Podejście	Zejsście	Czas odcinka	Całkowita odległość	Całkowity czas
	Kolor szlaku						
1	Čingov, centrum (495)						
	 niebieski	0.6 km	10 m	10 m	0:10	0.6 km	0:10
2	Lesnica, ústie (495)						
	 niebieski	2 km	55 m	30 m	0:30	2.6 km	0:40
3	Biely potok, ústie (520)						
	 niebieski	0.1 km	0 m	5 m	0:05	2.7 km	0:45

Lp	Punkt trasy	Długość odcinka	Podejście	Zejsście	Czas odcinka	Całkowita odległość	Całkowity czas
	Kolor szlaku						
4	Biely potok, rázc. (515)						
	 zielony	0.2 km	10 m	10 m	0:05	2.9 km	0:50
5	Pod Tomášovským výhl'adom (515)						
	 niebieski	2.4 km	55 m	50 m	0:35	5.3 km	1:25
6	Letanovský mlyn (520)						
	 niebieski	1.9 km	55 m	50 m	0:30	7.2 km	1:55
7	Kláštorská rokl., ústie (525)						
	 niebieski	3 km	75 m	60 m	0:45	10.2 km	2:40
8	Hrdlo Hornádu (540)						
	 zielony	2.6 km	260 m	35 m	0:55	12.8 km	3:35
9	Pod Kláštoriskom (765)						
	 zielony	1.1 km	30 m	20 m	0:20	13.9 km	3:55
10	Kláštorko (775)						
	 czerwony	2.9 km	65 m	320 m	0:55	16.8 km	4:50
11	Letanovský mlyn (520)						
	 žółty	3 km	215 m	90 m	1:00	19.8 km	5:50
12	Tomášovský výhl'ad (645)						
	 žółty	1.9 km	70 m	155 m	0:35	21.7 km	6:25
13	Čingov, Ďurkovec (560)						
	 žółty	0.8 km	10 m	75 m	0:15	22.5 km	6:40
14	Čingov, centrum (495)						

22.5 km, ↑ 910, ↓ 910, 6:40