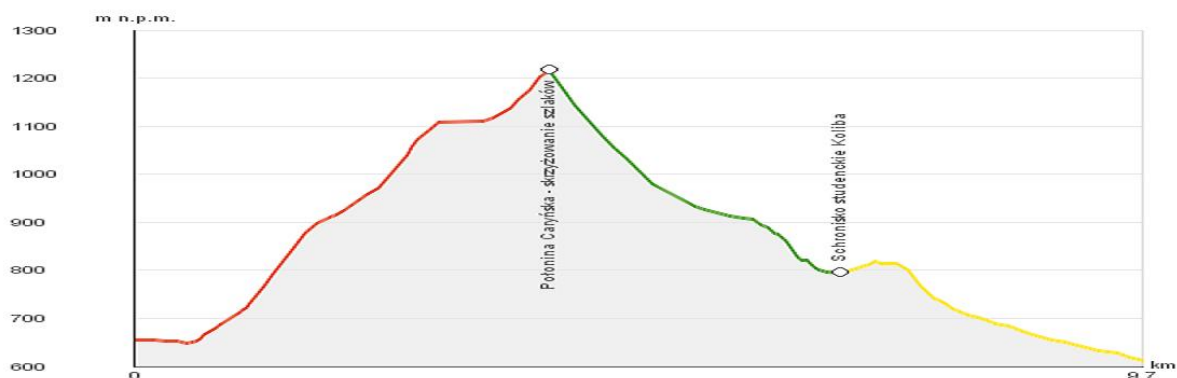


Wycieczka PTT Oddział BESKID Nowy Sącz w dniach 6 - 7 lipca 2013

TARNICA 1346 m n.p.m. BIESZCZADY

1 dzień Połonina Caryńska

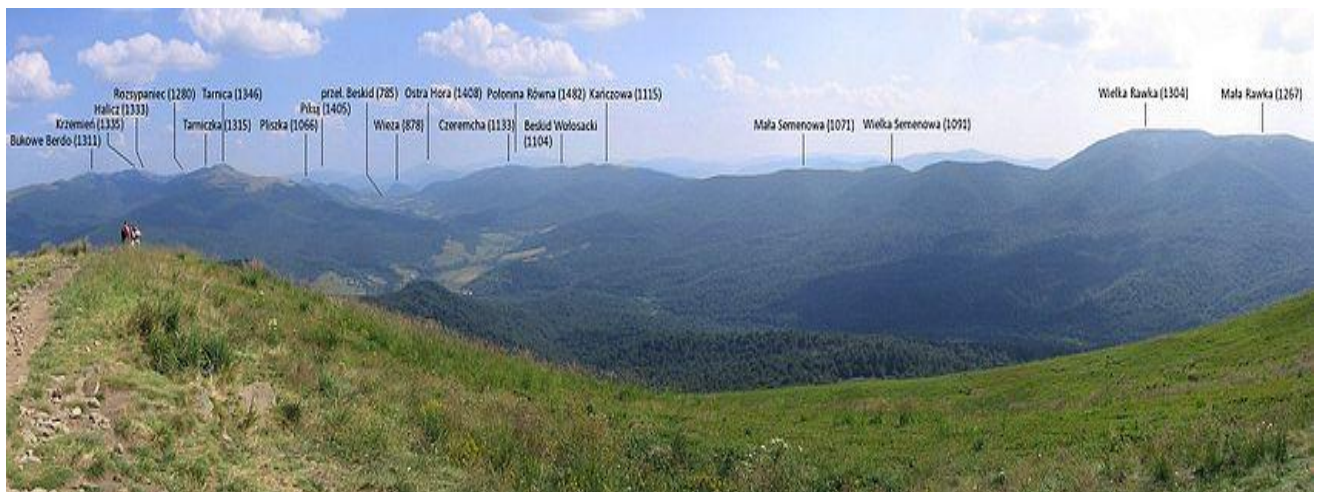


Lp	Od - do	Szlak	Odległość	Podejście		Zejsście		Czas
				Suma podejść	Nachylenie	Suma zejść	Nachylenie	
1	Ustrzyki Górne (650) - Połonina Caryńska (1210)	czerwony	5 km	600 m	11 %	40 m	0.7 %	3:05
2	Połonina Caryńska - Schr. Studencka Koliba (790)	zielony	2.3 km	0 m	0.0 %	420 m	15 %	1:00
3	Schronisko - Bereżki (610)	żółty	2.4 km	20 m	0.7 %	200 m	7 %	0:35
RAZEM			9.7 km	620 m		660 m		4:40

Panoramy z Połoniny Caryńskiej.

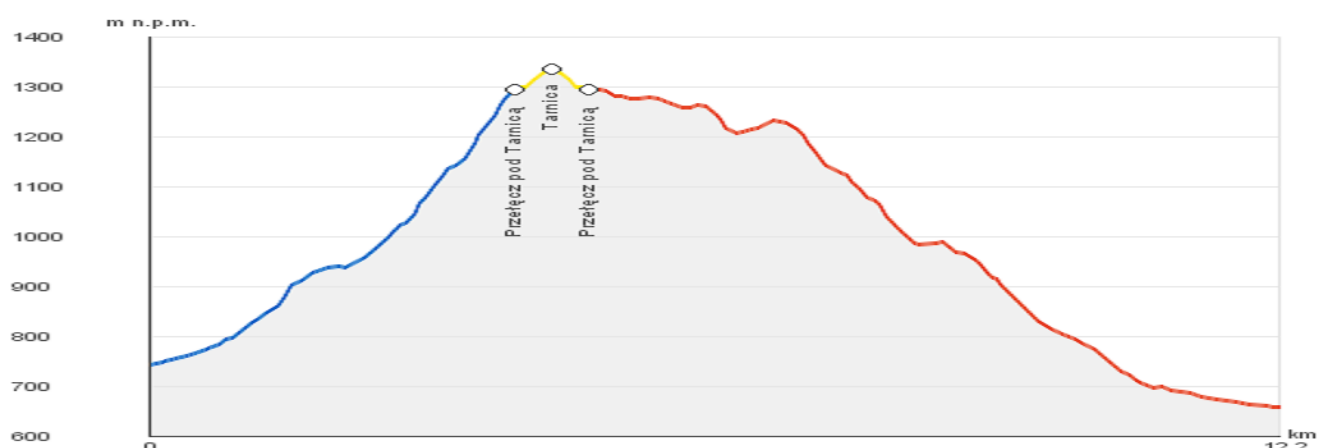


Panorama w kierunku północnym.



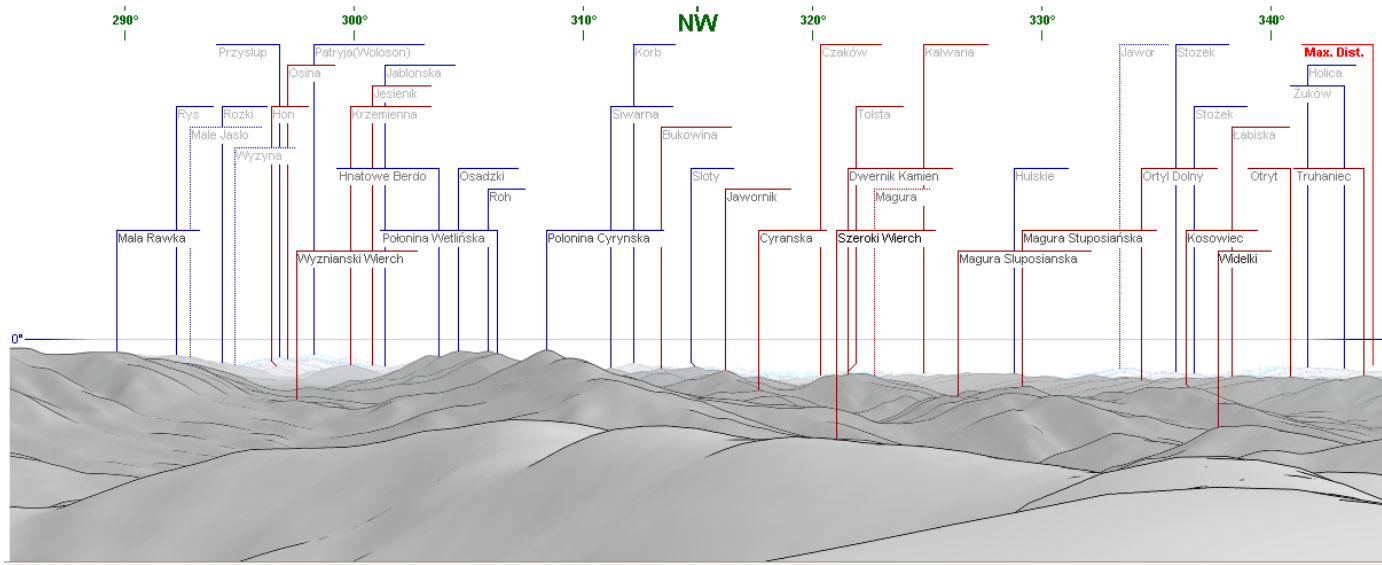
Panorama w kierunku południowym.

2 dzień TARNICA



Lp	Od - do	Szlak	Odległość	Podejście		Zejsście		Czas
				Suma podejść	Nachylenie	Suma zejść	Nachylenie	
1	Wołosate (750) -Przełęcz pod Tarnicą (1276)	niebieski	4 km	526 m	13.8 %	0 m	0.0 %	1:50
2	Przełęcz pod Tarnicą - Tarnica (1346)	żółty	0.4 km	40 m	10.0 %	0 m	0.0 %	0:15
3	Tarnica - Przełęcz pod Tarnicą	żółty	0.4 km	0 m	0.0 %	40 m	10 %	0:10
4	Przełęcz pod Tarnicą - Ustrzyki Górne (650)	czerwony	7.5 km	40 m	0.5 %	670 m	8.9 %	2:05
RAZEM			12.3 km	606 m		710 m		4:20

Panorama z Tarnicy w kierunku północno - zachodnim.



wl3