










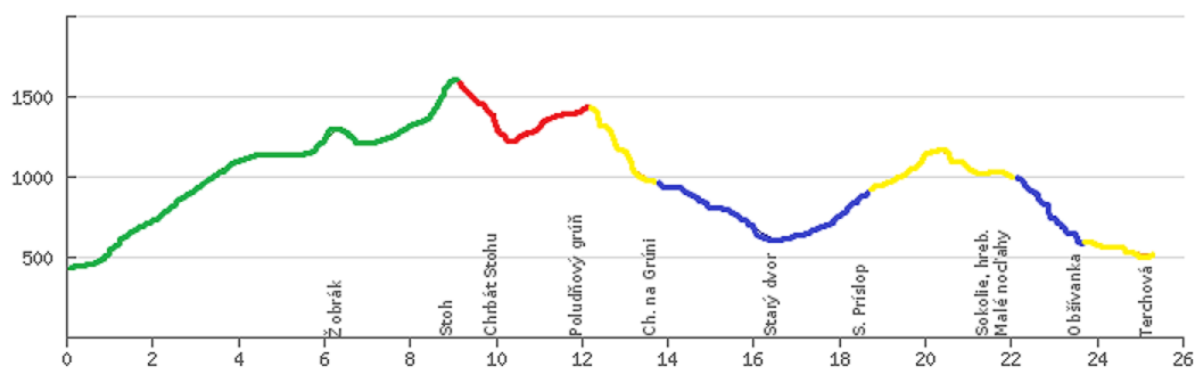


Wyprawa PTT Oddział BESKID w Nowym Sączu w dniach 22 - 23 czerwca 2013

STOH 1607 m n.p.m. SOKOLIE 1022 m n.p.m. MAŁA FATRA (SK)

Lp	Punkt trasy	odległość	podejście	zejście	czas etapu	całkowita odległość	całkowity czas
	Kolor szlaku						
1	<b>Kral'ovany, vlak (430)</b>						
	 zielony	6.4 km	920 m	45 m	2:50	6.4 km	2:50
2	<b>Žobrák (1305)</b>						
	 zielony	2.6 km	400 m	98 m	1:20	9 km	4:10
3	<b>Stoh (1607)</b>						
	 czerwony	1 km	0 m	297 m	0:40	10 km	4:50
4	<b>Chrbát Stohu (1310)</b>						
	 czerwony	2.1 km	230 m	95 m	0:55	12.1 km	5:45
5	<b>Poludňový grúň (1445)</b>						
	 żółty	1.6 km	15 m	490 m	1:10	13.7 km	6:55
6	<b>Ch. na Grúni (970)</b>						
	 niebieski	2.9 km	0 m	360 m	0:50	16.6 km	7:45
7	<b>Starý dvor (610)</b>						
	 niebieski	2.1 km	306 m	0 m	0:55	18.7 km	8:40
8	<b>S. Príslop (916)</b>						
	 żółty	2.8 km	275 m	169 m	1:10	21.5 km	9:50
9	<b>Sokolie, hreb. (1022)</b>						
	 żółty	0.5 km	10 m	32 m	0:10	22 km	10:00
10	<b>Malé nociľahy (1000)</b>						
	 niebieski	1.6 km	40 m	440 m	1:05	23.6 km	11:05
11	<b>Obšívanka (600)</b>						
	 żółty	1.7 km	0 m	86 m	0:25	25.3 km	11:30
12	<b>Terchová (514)</b>						
	<b>Razem</b>		2196 m	2112 m			



Wschód słońca w dniu 22.06 ( STOH - długość geograficzna 19°05'38" E) o godz. 04:38.  
 Sprzyjającej pogody do obserwacji i zdjęć życzy

wlz